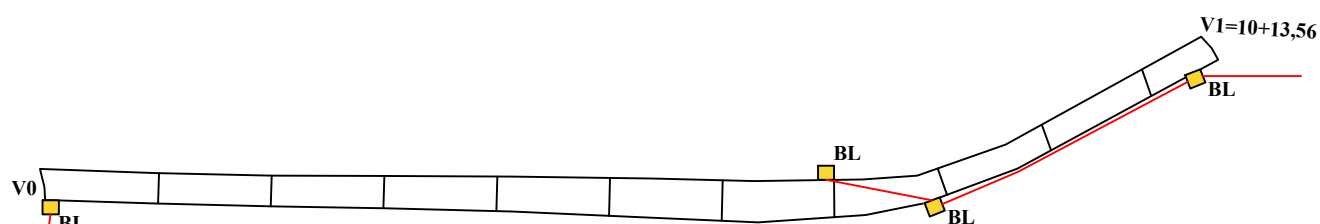




## PLANTA GEOMÉTRICA



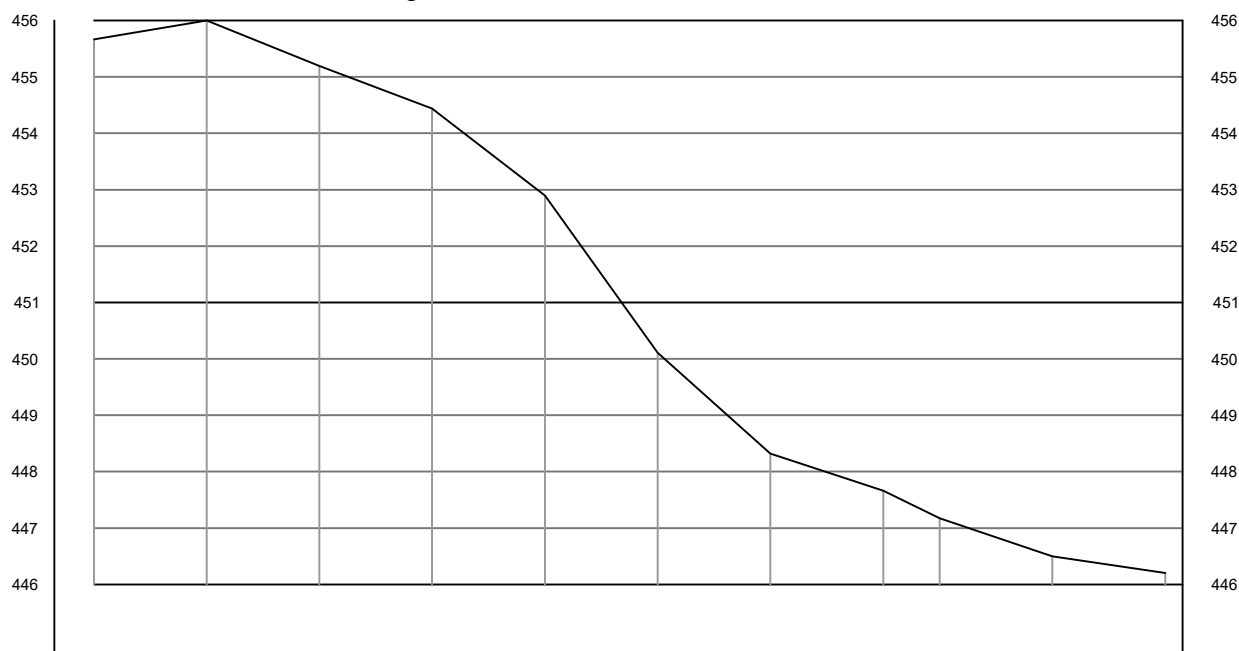
## PLANTA DE SINALIZAÇÃO




## PLANTA DE DRENAGEM

**Liga no  
existente**

### Perfil Longitudinal da Rua Linha Posse dos Linhares 01



ESTACAS	TERRENO	COTAS
200,0m	GREIDE	
0+000	455,736	455,736
1+000	456,027	456,027
2+000	455,281	455,281
3+000	454,567	454,567
4+000	452,981	452,981
5+000	450,195	450,195
6+000	448,267	448,267
7+000	447,567	447,567
7+10,00	447,196	447,196
8+10,00	446,589	446,589
10+000	445,254	445,254

RUA LINHA POSSE DOS LINHARES 01		ÁREA TOTAL: 1.188,25m²	PRANCHA <b>02</b> — 5	CALÇAMENTO
Responsável Técnico:	Proprietário:	CONTEÚDO:		
Nader Abel Silva Umar CAU A119078-4	Prefeitura de Rio dos Índios/RS CNPJ:94.704.103/0001-86	PLANTA BAIXA		